Vägmärken & vägmarkeringar

SVERIGES
TRAFIKUTBILDARES
RIKSFÖRBUND

Skannat med CamScanner

Art nr 1041 · 2025 · Utgåva 24

Vägmärken & vägmarkeringar

Vägmärken & vägmarkeringar innehåller en komplett förteckning av vägmärken, vägmarkeringar, och andra anordningar i trafiken.

Häftet fungerar som ett komplement till läroböcker för olika körkortsbehörigheter.

Häftet är uppbyggt kring tecknade bilder med officiella namn och oftast en kort förklarande text.

Tecken av vakt, polis och vägtransportledare finns väl beskrivet liksom trafiksignaler, järnvägskorsning och mitträckesväg.

I häftet finns också principerna för hur hastighetsbegränsningar tillämpas på olika typer av vägar. Dessutom finns exempel på vägmärken med tilläggstavlor och deras betydelser.

Chansa inte – välj den trygga vägen med Körkortsboken™!

Körkortsboken™ är den officiella appen från STR där du kan plugga din körkortsteori. Innehållet i materialet är kvalitetssäkrat och granskat av trafiklärare. Allt du behöver för att klara teoriprovet.

Chansa inte – välj den trygga vägen till ditt körkort!

SVERIGES TRAFIKUTBILDARES RIKSFÖRBUND

STR.SE | KORKORT.NU

ISBN 978-91-89746-20-6

9 789189 746206

Skannat med CamScanner

Skannat med CamScanner

Vägmärken & vägmarkeringar

Sveriges Trafikutbildares Riksförbund

Skannat med CamScanner

Titel Vägmärken & vägmarkeringar
Art nr 1041
Upplaga 24:e utgåvan, 2023 – 2:a tryckningen, 2025
Produktion STR Service AB, Landskrona
Tryck Ljungbergs Tryckeri AB, Klippan
ISBN 978-91-89746-20-6

Kontakt STR Service AB
Järvgatan 4
261 44 Landskrona

Tel 0418-40 10 00
info@str.se
www.str.se

Kopieringsförbud
Detta verk är skyddat av lagen om upphovsrätt till litterära och konstnärliga verk (SFS 1960:729).

Den som bryter mot lagen om upphovsrätt kan åtalas och dömas till böter eller fängelse upp till två år samt bli skyldig att ersätta upphovsmannen.

Du får inte
- kopiera bilder, texter, tabeller eller annat ur boken
- spela in inläsning av bokens text
- översätta innehållet i boken till annat språk

Du får citera kortare textstycken för att använda i anslutning till andra texter om du anger källan.

Skannat med CamScanner

Vägmärken & vägmarkeringar

Vägmärken kan ha olika form, färg och storlek. De kan även vara elektroniska. En sak har de dock gemensamt. De finns till för att vi ska få en så säker trafikmiljö som möjligt.

Våra vägmärken delas upp i:

Varningsmärken 4
Väjningspliktsmärken 6
Förbudsmärken 7
Hastigheter 9
Påbudsmärken 11
Anvisningsmärken 12
Lokaliseringsmärken 14
Upplysningsmärken 19

Under ett vägmärke kan det dessutom finnas tilläggstavlor, som närmare anger märkets innebörd, giltighet eller utsträckning.

Symboler 19
Tilläggstavlor 20

Förutom vägmärken finns det andra anordningar som hjälper oss att skapa en säker trafikmiljö.

Andra anordningar för anvisningar 26
Tecken av vakt 26
Tecken av polis 27
Vägtransportledare 27
Trafiksignaler 28
Kollektivtrafiksignaler 28
Järnvägskorsningar 31

Även vägmarkeringarna finns till för att reglera trafiken och varna eller vägleda trafikanterna. Vägmarkeringarna används separat eller i kombination med ett vägmärke eller någon annan anordning.

Vägmarkeringar 32
Mitträckesvägar 36
Kantstolpar 38

Skannat med CamScanner

Varningsmärken

Varningsmärken sätts upp när en fara är svår att upptäcka i tid. Symbolen i märket anpassas efter förhållandena på platsen.

Högsta tillåtna hastighet	Avstånd till faran
50 km/h eller lägre	5– 75 meter
60 eller 70 km/h	50–200 meter
80 eller 90 km/h	150–250 meter
högre än 90 km/h	200–400 meter

Varningsmärken kan sättas upp på annat avstånd före faran. I sådana fall anges avståndet på en tilläggstavla T2, Avstånd.

Ofta kan du behöva sänka hastigheten när du närmar dig platsen som varningen avser.

A1a. Varning för farlig vänsterkurva

A1b. Varning för farlig högerkurva

Var beredd på möte. Beräkna farten efter sikt, väglag, och hur tvär kurvan är. Du får inte stanna där sikten är skymd.

A2a. Varning för flera farliga kurvor, den första till vänster

A2b. Varning för flera farliga kurvor, den första till höger

Om varningen avser en vägsträcka med fler än två kurvor anges vägsträckans längd med tilläggstavla.

A3. Varning för nedförslutning

Bromssträckan blir längre. Växla eventuellt ner för att spara bromsarna. Siffran anger lutningen i procent.

A4. Varning för stigning

Siffran anger stigningen i procent.

A5a. Varning för avsmalnande väg, från båda sidor

Planera i god tid för möte.

A5b. Varning för avsmalnande väg, från höger sida

Planera i god tid för möte.

A5c. Varning för avsmalnande väg, från vänster sida

Planera i god tid för möte.

A6. Varning för bro

Finns före trafiksignal. Var beredd att stanna.

A7. Varning för kaj

Vägen tar slut mot vatten.

A8. Varning för ojämn väg

Dåligt väggrepp. Risk för sladd. Längre bromssträck

A9a. Varning för farthinder

Här finns ett upphöjt farthinder.

A9b. Varning för farthinder

Här finns ett nedsänkt farthinder.

A10. Varning för slirig väg

Dåligt väggrepp av andra orsaker än snö och is.

A11. Varning för stenskott

Låg fart vid möte. Avstånd framåt. Undvik omkörning.

A12a. Varning för stenras från höger

A12b. Varning för stenras från vänster

Det kan finnas stora stenar på vägen.

A13. Varning för övergångsställe

Du närmar dig ett övergångsställe för gående. Var beredd att stanna.

A14. Varning för gående

Det kan finnas gående på vägen.

Skannat med CamScanner

A15. Varning för barn
Barn ser och syns dåligt. De är oberäkneliga och kan snabbt ändra avsikt.

A16. Varning för cyklande och moped-förare
Moped, både klass 1 och 2 kan förekomma här.

A17. Varning för skidåkare

A18. Varning för ridande

A19a. Varning för djur, älg
Skärp uppmärksamheten åt sidorna. Sänk farten. Risken är störst i gryning och skymning.

A19b. Varning för djur, hjortdjur

A19c. Varning för djur, ren

A19d. Varning för djur, häst
Kör sakta och håll avstånd. Använd inte tutan.

A19e. Varning för djur, nötkreatur

A19f. Varning för djur, vildsvin

A19g. Varning för djur, får

A20. Varning för vägarbete
Här pågår vägarbete. Visa hänsyn. Dålig vägbana. Stenskott?

A21. Slut på sträcka med vägarbete

A22. Varning för flerfärgssignal
Var beredd på att stanna längre fram.

A23. Varning för lågt flygande flygplan
Var beredd på ljudet. Det kan även finnas ljussignaler.

A24a. Varning för sidvind, från höger
Var speciellt försiktig när du kör stora fordon och när du har husvagn tillkopplad.

A24b. Varning för sidvind, från vänster
Var speciellt försiktig när du kör stora fordon och när du har husvagn tillkopplad.

A25. Varning för mötande trafik
Var beredd på möte. Den enkelriktade körbanan blir dubbelriktad.

A26. Varning för tunnel
Förbud att stanna. Det kan bli mörkt i tunneln.

A27. Varning för svag vägkant eller hög körbanekant

A28. Varning för vägkorsning
Skymd sikt?
Högerregeln gäller.

A29a.

A29b.

A29f.

Varning för vägkorsning där trafikanter på anslutande väg har väjningsplikt eller stopplikt
Används i korsningar med dålig sikt. På huvudled sätts märket upp endast om korsningen är komplicerad, svåröverskådlig eller på annat sätt farlig. Fler varianter förekommer.

Skannat med CamScanner

A30. Varning för cirkulationsplats

A31. Varning för långsamtgående fordon

A32a. Varning för fordon med förspänt dragdjur

A32b. Varning för fordon med förspänt dragdjur

A32c. Varning för fordon med förspänt dragdjur

A33. Varning för terrängskotertrafik

A34. Varning för kö
Det finns stor risk för köbildning på platsen.

A35. Varning för järnvägskorsning med bommar
Gäller även spårväg
Du har ett stort ansvar när du korsar spår. Du kan inte lita på att bommarna alltid fungerar.

A36. Varning för järnvägskorsning utan bommar
Du har ett stort ansvar när du korsar spår. Lämna fri väg till tåget.

A37. Varning för korsning med spårväg
Du har ett stort ansvar när du korsar spår. Lämna fri väg till spårvagn.

A38a–c. Avstånd till plankorsning
Avståndet fram till järnvägen minskar med streckens antal.

Läs mer om järnvägskorsningar på sidan 31.

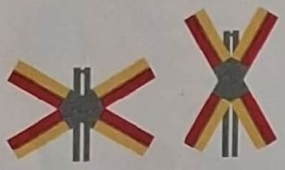

A39a. Kryssmärke
Ett spår.

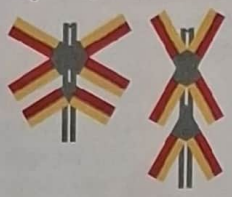

A39b. Kryssmärke
Flera spår.

Kör så att du säkert kan stanna före spåret.
Kryssmärke kan saknas vid korsning på enskild väg.

A40. Varning för annan fara
Det måste alltid finnas en tilläggstavla som anger farans art.

A41. Varning för olycka
Sänk farten.

Väjningspliktsmärken

B1. Väjningsplikt
Kör tydligt. Lämna företräde. Märket är uppsatt så nära den korsande vägen som möjligt.

B2. Stopplikt
Obligatoriskt stopp och väjningsplikt i korsning eller vid järnväg.

B3a. Övergångsställe

B3b. Övergångsställe

Du har väjningsplikt mot gående som gått ut på eller just ska gå ut på övergångsstället.



B4. Huvudled
B5. Huvudled upphör
Trafiken på de korsande vägarna har väjningsplikt mot all trafik på huvudleden. Märket ska normalt upprepas efter varje korsning.

B6. Väjningsplikt mot mötande trafik
Gäller inte mindre fordon som kan mötas utan fara.

B7. Mötande trafik har väjningsplikt

B8. Cykelöverfart
Förare har väjningsplikt mot cyklande och förare av moped klass 2 som är ute på eller just ska färdas ut på cykelöverfarten.

Skannat med CamScanner

Förbudsmärken

Förbud gäller från den plats där märket är uppsatt. Förbudet gäller till nästa vägkorsning om inte annat framgår av märkets innebörd eller förhållandena på platsen. Vissa förbudsmärken har slutmärke och då gäller förbudet fram till det.

C1. Förbud mot infart med fordon
Märket kan vara utfört i böjd form och är då lätt att känna igen bakifrån. Öppet i andra riktningen.

C2. Förbud mot trafik med fordon
Gäller alla fordon i båda riktningar. Begränsas ofta med tilläggstavlor.

C3. Förbud mot trafik med annat motordrivet fordon än moped klass 2

C4. Förbud mot trafik med motordrivet fordon med fler än två hjul
Tillåtet att köra tvåhjulig motorcykel och moped.

C5. Förbud mot trafik med motorcykel och moped klass 1

C6. Förbud mot trafik med motordrivet fordon med tillkopplad släpvagn
Förbudet gäller inte påhängsvagn eller släpkärra.

C7. Förbud mot trafik med tung lastbil
Förbudet gäller lastbilar med totalvikt över 3,5 ton.

C8. Förbud mot trafik med traktor-a och motorredskap klass 2

C9. Förbud mot trafik med fordon lastat med farligt gods

C10. Förbud mot trafik med cykel och moped klass 2
Tillåtet att leda cykel och moped.

C11. Förbud mot trafik med moped klass 2
Tillåtet att leda moped.

C12. Förbud mot trafik med fordon förspänt med dragdjur

C13. Förbud mot trafik med terrängmotorfordon och terrängsläp

C14. Förbud mot ridning
Tillåtet att leda häst.

C15. Förbud mot gångtrafik

C16. Begränsad fordonsbredd

C17. Begränsad fordonshöjd
Används när den fria höjden är lägre än 4,5 m.

C18. Begränsad fordonslängd
Gäller även fordonståg.

C19. Minsta avstånd
Används vid till exempel bro eller vinterväg på sjöis.

C20. Begränsad bruttovikt på fordon
Gäller bruttovikten för ett fordon.

C21. Begränsad bruttovikt på fordon och fordonståg

C22. Bärighetsklass
Vägar indelas i fyra bärighetsklasser efter hur tunga fordon de tål.

C23. Begränsat axeltryck

C24. Begränsat boggitryck
Boggi är två axlar som har ett centrumavstånd på mindre än 2 meter.

Skannat med CamScanner

C25. Förbud mot sväng i korsning, vänster/höger
U-sväng är tillåten.

C26. Förbud mot U-sväng
Vänstersväng är tillåten.

C27. Omkörning förbjuden

C28. Slut på förbud mot omkörning

Förbud att köra om andra motordrivna fordon än tvåhjuliga mopeder och tvåhjuliga motorcyklar utan sidvagn.

C29. Förbud mot omkörning med tung lastbil

C30. Slut på förbud mot omkörning med tung lastbil

Förbud att med en tung lastbil (över 3,5 tons totalvikt) köra om andra motordrivna fordon än tvåhjuliga mopeder och tvåhjuliga motorcyklar utan sidvagn.

C31. Hastighetsbegränsning
Gäller fram till den plats där märke med annan hastighetsbegränsning satts upp. Se nästa sida.

C32. Tillfällig hastighetsbegränsning upphör

C33. Stopp vid tull

C34. Stopp för givet ändamål
Du måste stanna, i det här fallet för signal. Gäller endast vid rött ljus och för den trafik signalen avser.

C35. Förbud mot att parkera fordon
Förbudet gäller vanligtvis till närmaste korsning. Läs mer på sidan 24. Förbudet gäller på den sida av gatan märket är uppsatt.

C36. Förbud mot att parkera fordon på dag med udda datum

C37. Förbud mot att parkera fordon på dag med jämnt datum

C38. Datumparkering
Förekommer oftast som områdesmärke. Förbud att udda datum parkera på sida med udda husnummer samt förbud att jämnt datum parkera på sida med jämna husnummer.

C39. Förbud mot att stanna och parkera fordon
Förbudet gäller vanligtvis till närmaste korsning. Läs mer på sidan 24. Förbudet gäller på den sida av gatan märket är uppsatt.

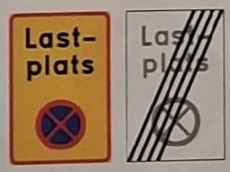

C40. Ändamålsplats
Förbud att stanna och parkera för annat ändamål än det som anges.

C41. Slut på ändamålsplats

C42. Vändplats
Det är förbjudet att parkera på vändplatsen.

C43. Slut på vändplats

C44. Förbud mot trafik med annat motordrivet fordon med dubbdäck än moped klass 2

C45. Särskilda bestämmelser för stannande och parkering
Parkering förbjuden under viss tid.

C46. Begränsat trippelaxeltryck
Tre axlar som har ett centrumavstånd på mindre än 5 meter mellan de yttre axlarna.

Skannat med CamScanner

Hastigheter

C31. Hastighetsbegränsning

Vägmärket anger den högsta tillåtna hastighet du får köra och gäller till den plats där en annan hastighetsbegränsning anges med vägmärke.

Vägens utformning, trafik med mera ligger till grund för vilken hastighetsbegränsning som gäller för en viss sträcka.

Väglaget, sikten, trafiken och fordonets skick tillsammans med din egen körskicklighet är givetvis det som avgör att du många gånger måste hålla en lägre hastighet än hastighetsbegränsningen.

Inom tättbebyggt område

30 km/h
Ofta på särskilt utsatta platser som till exempel skolor och daghem.

40 km/h
På vägar i tättbebyggt område där många oskyddade trafikanter blandas med biltrafik till exempel i centrum av städer.

50 km/h
Bashastighet inom tättbebyggt område.

60 km/h
På gator och leder med få korsningar, utan övergångsställen och med separata gång- och cykelvägar.

På landsväg

70 km/h
Bashastigheten på landsbygden, den helt dominerande hastighetsgränsen utanför tättbebyggt område.

80 km/h
Vägar som saknar mitträcke där mötande trafik vanligtvis åtskiljs av räfflor i asfalten som gör att man hör att man kör över på mötande sida.

90 km/h
Vägar som kan ha mitträcke eller bred vägren och få korsningar eller utfarter.

Fartkameror

E24. Automatisk trafikövervakning
Håller du hastigheten enligt hastighetsbegränsningen behöver du inte bry dig om fartkameror. De fotograferar endast de som överskrider hastighetsbegränsning.

På högfartsväg

100 km/h
Många vägar med mitträcke. Även vägar som har mindre trafik och är breda kan ha 100 km/h.

110 km/h
Huvuddelen av motorvägarna har hastighetsgränsen 110 km/h.

120 km/h
En mindre del av motorvägarna har 120 km/h. Det rör sig om vägar med mycket hög trafiksäkerhetsstandard.

Skannat med CamScanner

Variabla vägmärken

Alla vägmärken kan förekomma som elektroniska, lysande vägmärken. De förekommer oftast vid vägarbete och som hastighetsbegränsning.

På vägar med elektroniska vägmärken kan hastigheten tillfälligt sänkas när det råder försämrade och mer riskfyllda förhållanden som till exempel dålig sikt eller ökad trafikintensitet. Observera skillnaden mellan dessa två elektroniska vägmärken.



C31. Hastighetsbegränsning



E13. Rekommenderad högsta hastighet

Övriga vägmärken

Följande vägmärken anger även hastighetsbegränsning.



E11. Rekommenderad lägre hastighet
Här finns oftast farthinder. Det är inte lämpligt att hålla en högre hastighet än vad som anges på märket. Andra hastigheter kan förekomma.

E12. Rekommenderad lägre hastighet upphör

E33. Cykelgata
Här ska du anpassa hastigheten till cykeltrafiken, men max 30 km/h. Du har väjningsplikt när du kör in på en cykelgata och även när du kör ut från en cykelgata. Du får endast parkera på särskild anordnad parkeringsplats.

E34. Cykelgata upphör

C32. Tillfällig hastighetsbegränsning upphör
Efter detta märke återgår hastigheten till den som gällde före den tillfälliga hastighetsbegränsningen.

E9. Gångfartsområde
Du får inte köra fortare än gångfart, 5–7 km/h. Du måste lämna företräde för gående. Du får inte parkera.

E10. Gångfartsområde upphör
Hastighetsbegränsningen återgår till den som gällde innan du körde in på gångfartsområdet.

C31. Hastighetsbegränsning
T2. Avstånd 200 m
Förvarning att om 200 meter gäller hastighetsbegränsning som i detta fall är 30 km/h.

E7. Gågata
Motordrivna fordon får inte köras på en gågata. Undantag är transporter av gods, boende, rörelsehindrade, hotellgäster samt varuleveranser till och från gågatan. Dessa får inte köra fortare än gångfart (5–7 km/h). I övrigt gäller samma som på gångfartsområde.

E8. Gågata upphör
Hastighetsbegränsningen återgår till den som gällde innan du körde in på gågatan.

Skannat med CamScanner

Påbudsmärken

Påbudsmärken som innebär att ett visst slags trafik är påbjuden innebär även förbud mot annan trafik. I annat fall anges detta på en tilläggstavla.

Efter märkena påbjuden körriktning (D1a–h), måste du köra i pilarnas riktning om inte annat anges på tilläggstavlan.

D1a/b. Påbjuden körriktning, vänster/höger

D1c. Påbjuden körriktning, rakt fram

D1d. Påbjuden körriktning, vänster- eller högersväng

D1e/f. Påbjuden körriktning, vänster- eller högersväng

D1g. Påbjuden körriktning, rakt fram eller vänstersväng

D1h. Påbjuden körriktning, rakt fram eller högersväng

D2a. Påbjuden körbana, höger
Märket får passeras endast på höger sida.

D2b. Påbjuden körbana, vänster
Märket får passeras endast på vänster sida.

D2c. Påbjuden körbana, höger eller vänster
Märket får passeras på höger eller vänster sida.

D3. Cirkulationsplats
Här råder parkeringsförbud.

D4. Påbjuden cykelbana
Gäller även moped klass 2.

D5. Påbjuden gångbana
Endast gående.

D6. Påbjuden gång- och cykelbana
Gemensam bana. Gäller även moped klass 2.

D7. Påbjudna gång- och cykelbanor
Banorna är delade. Gäller även moped klass 2.

D8. Påbjuden ridväg
Även gående.

D9. Påbjuden led för terrängmotorfordon och terrängsläp
Även gående och skidåkare.

D10. Påbjudet körfält eller körbana för fordon i linjetrafik med flera.
Körfältet får trafikeras med fordon i linjetrafik, mopeder klass 2 och cyklar.

D11. Slut på påbjuden bana, körfält, väg eller led
Detta märke visar slutet på ett körfält för fordon i linjetrafik.

D12. Påbjuden körriktning för fordon lastat med farligt gods
Bokstaven på märket anger tunnelkategori för de fordon som inte får passera märket utan måste följa påbjuden körriktning.

Skannat med CamScanner

Anvisningsmärken

Anvisningsmärken upplyser trafikanter om förhållanden som gäller för en viss plats eller vägsträcka. Anvisningen gäller normalt fram till ett slutmärke.

E1. Motorväg

E2. Motorväg upphör

E3. Motortrafikled

E4. Motortrafikled upphör

Motorvägen har två körbanor, en i vardera riktningen. Motortrafikleden är ofta en mötesfri väg med mitträcke men det förekommer även de med dubbelriktad trafik. Vägarna är byggda med planskilda korsningar och avsedda för högre hastigheter än våra vanliga vägar. När motorvägen upphör måste du vara beredd på mötande trafik.



E5. Tättbebyggt område



E6. Tättbebyggt område upphör

Hastighetsbegränsning anges på eget vägmärke, C31.

E7. Gågata
Se sidan 10.

E8. Gågata upphör

E9. Gångfartsområde
Se sidan 10.

E10. Gångfarts-område upphör

E11. Rekommenderad lägre hastighet
Här finns oftast farthinder. Det är inte lämpligt att hålla en högre hastighet än vad som anges på märket. Andra hastigheter kan förekomma.

E12. Rekommenderad lägre hastighet upphör

E13. Rekommenderad högsta hastighet
Det är för tillfället olämpligt att köra fortare än vad som anges, till exempel förbi ett vägarbete. Vägmärket förekommer endast som digitalt.

E14. Rekommenderad högsta hastighet upphör

E15. Sammanvävning
Använd kugghjulsprincipen med ömsesidigt hänsynstagande.

E16a. Enkelriktad trafik

E16b. Enkelriktad trafik

Märkena anger att fordonstrafiken på vägen är enkelriktad i pilens riktning

E17. Återvändsväg
Fler varianter förekommer. Det är inte säkert det finns en vändplats i slutet av vägen.

Skannat med CamScanner

E18. Mötesplats
En breddning av vägen är gjord så att fordon kan mötas på en annars för smal väg. Förbjudet att parkera.

E19. Parkering
Läs mer på sidan 22.

E20. Områdesmärke

E21. Slut på område

Områdesmärket anger var område med förbudet börjar. Förbudets art anges av det förbudsmärke som är infogat i tavlan. Förbudet gäller till den plats där ett slutmärke med motsvarande symbol är uppsatt. Inom området kan avvikelser finnas.

E22. Busshållplats
Hållplats för fordon i linjetrafik samt skolskjuts.

E23. Taxi
Märket anger den bortre gränsen för uppställningsplats för taxibilar.

E24. Automatisk trafikövervakning
Kameraövervakning. Övervakning av trafikregler (bilbälte, körförbud, olovlig körning), beskattning och avgiftsbeläggning.

E25. Betalväg
Trängselskatt eller broavgift.

E30. Särskilda bestämmelser för stannande och parkering
Parkering tillåten under viss tid.

E31. Miljözon
E32. Slut på miljözon

E33. Cykelgata

E34. Cykelgata upphör

Du måste anpassa dig till cyklisternas hastighet men får inte heller köra fortare än 30 km/h. Du får endast parkera på särskilt anordnad parkeringsplats. Du har väjningsplikt mot fordon på cykelgatan när du kör in samt väjningsplikt enligt utfartsregeln när du lämnar cykelgatan.

Tunnelmärken

E26. Tunnel

E27. Nöduppställningsplats

E28. Nödutgång

E29. Utrymningsväg

Skannat med CamScanner

Lokaliseringsmärken

Lokaliseringsmärken för vägvisning

F1a. Orienteringstavla

F1b. Orienteringstavla

F2. Orienteringstavla vid förbjuden sväng i korsning
Tavlan anger väg som kan väljas då vänstersväng i nästa korsning är förbjuden.

F3. Tabellorienteringstavla

F4. Avfartsorienteringstavla
Förberedande upplysning om avfart. Avstånden till avfarten anges på märket.

Alla vägar bär inte till Rom

En del vägar leder till Rom, andra till turistbyrån i Mora. Och för att du lätt ska hitta rätt, ser inte alla vägvisare likadana ut. Vägvisningen hjälper dig inte bara att hitta rätt. Ibland berättar den också något om vad för slags väg eller färdmål du är på väg till.

F5a. Vägvisare, allmän väg
Vägvisare för allmän väg. Är uppsatt i anslutning till korsningen.

F5b. Vägvisare, motorväg och motortrafikled
Vägvisare till motorväg eller motortrafikled. Är uppsatt i anslutning till påfarten till motorvägen.

F5c. Vägvisare, enskild väg
Vägvisare för enskild väg. Är uppsatt i anslutning till korsningen. Vägen kan vara dålig och sakna vägmärken.

F5d. Vägvisare, inrättning
För lokala platser som turistbyrå, polis, järnvägsstation med flera finns svartvita vägvisare. Dessa har text i små bokstäver.

F5e. Vägvisare, lokalt mål
För att hjälpa dig att hitta lokala mål som till exempel stadsdelar, finns i vissa större tätorter svartvita skyltar med text i stora bokstäver.

F5f. Vägvisare, turistmål

F5g. Vägvisare, tillfällig vägvisning
Används när den normala färdvägen inte är framkomlig, till exempel vid vägarbete.

F5h. Vägvisare, arrangemang
Används vid idrottsarrangemang, konserter och dylikt.

Skannat med CamScanner



F6. Tabellvägvisare

F7. Avfartsvisare
Sätts upp där avfarten börjar.

F8a. Körfältsvägvisare

F8b. Körfältsvägvisare

F8c. Körfältsvägvisare

Märkena är uppsatta över det eller de körfält som är lämpligt att använda för att nå målet.

F9. Samlingsmärke för vägvisning
För att nå målen inom klammern ska du följa målet under klammern.

F10. Platsmärke

F11. Vägnamn

F12. Vattendrag

F13. Avståndstavla
Avstånden anges i kilometer.

F14a. Vägnummer
Grönt märke med heldragen linje runtom anger att du befinner dig på europaväg.

F14b. Vägnummer
Grönt märke med streckad linje runtom anger att du är på väg till europavägen.

F14c. Vägnummer
Blått märke med heldragen linje runtom anger att du befinner dig på riks- eller länsväg.

F14d. Vägnummer
Blått märke med streckad linje runtom anger att du är på väg till riks- eller länsvägen.

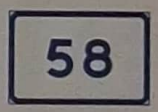

F15. Omledning
Anger permanent omledningsväg vid till exempel en trafikolycka när ordinarie väg är avstängd.

Skannat med CamScanner

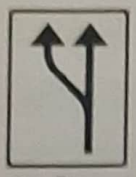

F16. Ökning av antal körfält
Anpassas efter förhållandet på platsen.

F17. Minskning av antal körfält
Anpassas efter förhållandet på platsen. Använd kugghjulsprincipen.



F18a. Körfältsindelning på sträcka
Anpassas efter förhållandet på platsen.



F18b. Körfältsindelning på sträcka
Anpassas efter förhållandet på platsen.

F19. Väganslutning med accelerationsfält
Anpassas efter förhållandet på platsen.

F20. Väganslutning med separat körfält
Anpassas efter förhållandet på platsen.

F21. Körfältsindelning före korsning
Anpassas efter förhållandet på platsen.

F22. Riksmärke
Gräns mot annat EU-land.

F23. Orienteringstavla för omledningsväg
Märket anger omledningsväg när ordinarie väg tillfälligt är avstängd.

F24. Färdriktning vid omledning

F25. Körfält upphör
Märket anger att ett körfält tillfälligt är avstängt och att ett annat körfält kan användas.

F26. Körfält avstängt
Märket anger att ett körfält tillfälligt är avstängt och att inget annat körfält i färdriktningen kan användas.

F27. Trafikplatsnummer
Märket anger nummer på trafikplatsen.

F28. Parkeringshus

F29. Infartsparkering
Parkeringsplats i anslutning till kollektivtrafik. I detta fall tunnelbana. Andra symboler kan förekomma.

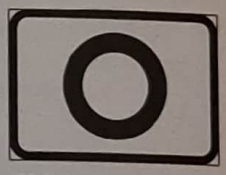

F30. Lokal slinga
Ringväg runt en stad eller centrum.

F31. Märke för visst fordonsslag eller trafikantgrupp
Anger lämplig väg för visst fordonsslag.

Andra symboler förekommer.

F31a. Färdväg för långa fordonståg

F32. Farligt gods
Färdväg för transport av farligt gods.

F33. Räddningsplats
Vid till exempel vägarbeten.

Skannat med CamScanner

Lokaliseringsmärken för gång- och cykeltrafik

F34. Vägvisare

F35. Tabellvägvisare



F36. Platsmärke

F37. Avståndstavla


F38. Cykelled

Lokaliseringsmärken för upplysning om allmänna inrättningar med mera

Dessa märken kan vara infogade i ett lokaliseringsmärke för vägvisning. Namnet på inrättningen kan också finnas i märket.

G1. Post

G2. Hjälptelefon

G3. Radiostation för trafikinformation

G4. Akutsjukhus

G5. Industriområde

G6. Järnvägsstation

G7. Busstation

G8. Flygplats

G9. Brandsläckare

G10. Handelsområde

Skannat med CamScanner

Lokaliseringsmärken för upplysning om serviceanläggningar med mera

Dessa märken kan vara infogade i ett lokaliseringsmärke för vägvisning. Namnet på inrättningen kan också finnas i märket.

H1. Informations-plats

H2. Fordons-verkstad

H3. Drivmedel

H4. Gas för fordonsdrift
Natur-, biogas.
Andra gaser förekommer.

H5. Servering

H6. Restaurang

H7. Hotell

H8. Vandrarhem

H9. Stugby

H10. Stuga

H11. Campingplats

H12. Husvagnsplats

H13. Rastplats

H14. Toalett

H15. Badplats

H16. Friluftsområde

H17. Vandringsled

H18. Stollift

H19. Släplift

H20. Golfbana

H21. Försäljningsställe för fiskekort

H22. Sevärdhet

H23. Förberedande upplysning om vägnära service

H24. Rum och frukost

H25. Gårdsbutik

H26. Hantverk

H27. Laddstation
För dig som har elfordon.

H28. Anläggning med platser enbart för bilar med bostads-utrymme

Skannat med CamScanner

Lokaliseringsmärken för turistiskt intressanta mål

I1. Turistväg

I2. Turistområde

I3. Landmärke

I4. Världsarv
Av UNESCO beslutat världsarv.

Upplysningsmärken

J2. Upplysningsmärke

J3. Livsfarlig ledning

Symboler

Används på lokaliseringsmärke eller tilläggstavlor för att ange fordonsslag, trafikantgrupp eller verksamhet.

Färgen på symbolen och bakgrunden följer huvudmärket.

S1. Tung lastbil, i tre olika utföranden

Skannat med CamScanner

Tilläggstavlor

Tilläggstavlor ger kompletterande anvisningar till vägmärken.

Om kommunen vill ändra parkeringstiden eller ge en annan anvisning till ett vägmärke sätts en tilläggstavla upp.

De flesta tilläggstavlor förekommer även i andra färgkombinationer beroende på vilket huvudmärke de är placerade under.

T1a. Vägsträckans längd
Vägsträckans längd med början 200 meter efter märket.

T1b. Vägsträckans längd
Vägsträckans längd med början vid märket.

T2. Avstånd

T3. Avstånd till stopplikt

T4. Fri bredd

T5. Totalvikt



T6. Tidsangivelse
Vita eller svarta siffror utan parentes avser månd–fred utom dag före helgdag.

Vita eller svarta siffror inom parentes avser lördag eller dag före helgdag.

Röda siffror avser sön- och helgdag.

Anges viss dag eller viss veckodag gäller regleringen denna dag oavsett om dagen är en vardag, söndag eller helgdag.

T7. Rörelsehindrade
Anger parkeringsplats för rörelsehindrade med särskilt parkeringstillstånd.

T8. Symboltavla
Tavlan anger att det märke som tavlan är uppsatt under endast gäller för det fordonsslag eller den trafikantgrupp som anges på tavlan.

Fler varianter förekommer.

T9. Nedsatt syn
Synskadade har ofta endast vit käpp. Ledarhunden kan ha vitt koppel.

T10. Nedsatt hörsel

T11a. Utsträckning
Båda sidor av märket.

T11b. Utsträckning
Båda sidor av märket.

T11c. Utsträckning
Gäller till märket.



T11d. Utsträckning
Åt vänster.

T11e. Utsträckning
Åt höger.

T12. Riktning
Anpassas efter förhållandet på platsen.

Skannat med CamScanner



T13. Flervägsväjning
Samtliga tillfarter har väjningsplikt.

T14. Flervägsstopp
Samtliga tillfarter har stopplikt.

T15. Vägars fortsättning i korsning
Du har väjningsplikt liksom anslutande väg från vänster. Detta märke måste kompletteras med väjnings- (B1) eller stoppplikt (B2).

T16. Avgift
Parkeringsavgift.

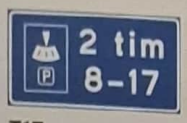

T17. Parkeringsskiva
Ställ in på närmaste halvtimma. efter du parkerat.

T18. Tillåten tid för parkering

T19. Boende
Boende med särskilt tillstånd får parkera enligt särskilda villkor.

T20. Parkeringsbiljett
Parkeringsbiljett ska användas vid parkering.

T21. Uppställning av fordon

T22. Text
Anvisning som inte kan ges med annan tilläggstavla.

T23. Tunnelkategori
Bokstaven anger tunnelkategori för fordon lastade med farligt gods.

T24. Laddplats
Anger att endast fordon med möjlighet till extern laddning av elektricitet för fordonets framdrivning får parkera.

T25. Öppet dygnet runt
Tavlan anger att en servering eller restaurang är öppen dygnet runt.

Tilläggstavlor med veckodagar

Klockslag i svarta eller vita siffror avser måndag till fredag utom dag före helgdag eller helgdag, här kallat **vardagar**.

Klockslag inom parentes avser lördag och dag före helgdag, här kallat **lördag**.

Klockslag med röda siffror avser söndag och helgdag, här kallat **söndag**.



Skannat med CamScanner

Fri parkering – 24-timmarsregeln

På allmänna platser, gator och vägar får du **parkera fritt** i 24 timmar om det inte finns några vägmärken eller trafikregler som säger något annat. Du får till exempel inte parkera på huvudled eller i korsningar. Denna 24-timmarsregel gäller vardagar, det vill säga måndag till fredag. På lördagar, dag före helgdag, söndagar och helgdagar får du parkera under obegränsad tid. Om du står parkerad över lördag, söndag eller helgdag, börjar dina 24 timmar ticka först nästkommande vardag.

Exempel: Om du parkerar på fredag kl 16:00, behöver du inte flytta bilen förrän kl 24:00 på måndagskvällen eftersom helgen bryter 24-timmarsregeln.

Samma 24-timmarsregel gäller i kommuner där märket ***Parkering*** är uppsatt. Normalt sätts ingen tilläggstavla upp där 24-timmarsregeln gäller.

En tilläggstavla

Om en tilläggstavla innehåller flera anvisningar gäller de **tillsammans**.

Flera tilläggstavlor

Om det finns fler tilläggstavlor gäller **var och en** som en anvisning till vägmärket.

Exempel på vägmärken med tilläggstavla

E19. Parkering

T11. Utsträckning

Du får parkera på båda sidorna om vägmärket.

E19. Parkering

T21 Uppställning av fordon

Du får parkera.

Bilen ska parkeras som tilläggstavlan visar.

E19. Parkering

T8. Symboltavla motorcykel

T18. Tillåten tid för parkering

Här får endast motorcyklar och moped klass 1 parkeras i max två timmar.

E19. Parkering

T7. Rörelsehindrade

Här får endast rörelsehindrade som har ett särskilt parkeringstillstånd parkera.

Det är tillåtet att stanna för att ta upp och släppa av passagerare.

Skannat med CamScanner

E19. Parkering

T17. Parkeringsskiva
Mellan kl 8 och 17 vardagar får du parkera högst 2 timmar och då måste du använda parkeringsskiva. Övrig tid gäller fri parkering.

E19. Parkering

T22. Boende
Här får boende parkera med särskilda villkor.

E19. Parkering

C45. Särskilda bestämmelser för stannande och parkering
Du får parkera här alla dagar utom måndag morgon kl 0 till 6 även om måndagen är en helgdag eller dag före helgdag.

B4. Huvudled

E19. Parkering
På huvudled får du i normala fall inte parkera, men här får du parkera enligt P-märket.

B4. Huvudled

E19. Parkering

T18. Tillåten tid för parkering
På huvudled får du i normala fall inte parkera men här får du parkera i högst 15 minuter oavsett vilken dag det är.

B4. Huvudled

E19. Parkering

T6. Tidsangivelse
Du får parkera här på vardagar mellan kl 9 och 18.

Tilläggstavlan anger när du får parkera. Övrig tid gäller parkeringsförbud (huvudled).

B4. Huvudled

E19. Parkering

T18. Tillåten tid för parkering

T6 Tidsangivelse för parkering
Du får parkera här men endast i 30 minuter och endast vardagar mellan kl 9 och 18.

Tilläggstavlorna anger hur länge och när du får parkera. Övrig tid gäller parkeringsförbud (huvudled).

B4. Huvudled

E19. Parkering

T18. Tillåten tid för parkering med tidsangivelse
På vardagar mellan kl 9 och 18 får du parkera i 30 minuter.

Tilläggstavlan anger alltså när du får parkera i 30 minuter. Övrig tid får du parkera fritt, alltså längre än 30 minuter.

B4. Huvudled

E19. Parkering

T16. Avgift med tidsangivelse
Du får parkera här.

Tilläggstavlan anger att du måste betala parkeringsavgift vardagar mellan kl 9 och 18 och lördagar mellan kl 9 och 14. Övrig tid får du parkera enligt P-märket utan avgift.

B4. Huvudled

E19. Parkering

T18. Tillåten tid för parkering

T16. Avgift med tidsangivelse
Du får parkera här men endast i 2 timmar.

Den andra tilläggstavlan anger att du måste betala parkeringsavgift vardagar mellan kl 9 och 18. Övrig tid får du parkera i två timmar utan avgift.

Skannat med CamScanner

Parkerings- och stoppförbud

C35. Förbud mot att parkera fordon

T11. Utsträckning
Parkeringsförbudet upphör vid märket.

C35. Förbud mot att parkera fordon

T11. Utsträckning
Du får inte parkera till höger om märket.

C35. Förbud mot att parkera fordon

T11. Utsträckning
Du får inte parkera vare sig framför eller bakom märket.

C35. Förbud mot att parkera fordon

T8. Symboltavla Tung lastbil
Du får inte parkera med tung lastbil här.

C35. Förbud mot att parkera fordon

T6. Tidsangivelse
Du får inte parkera här onsdagar mellan kl 8 och 12 även om onsdagen är en helgdag eller dag före helgdag.

C35. Förbud mot att parkera fordon

T6. Tidsangivelse
Du får inte parkera här vardagar mellan kl 8 och 17, lördag mellan kl 8 och 14, och söndag kl 8 till 13.

C39. Förbud mot att stanna och parkera fordon

C45. Särskilda bestämmelser för stannande och parkering
Här gäller stoppförbud alla dagar utom vardagar mellan kl 8 och 18. Då får du stanna men inte parkera.

C40. Ändamålsplats
Det är förbjudet att stanna eller parkera om du inte lastar i eller ur.

C41. Slut på ändamålsplats
Lastplatsen avslutas med detta märke.

C42. Vändplats
Här får du vända. Vändplatsen innebär också att det är parkeringsförbud här.

C43. Slut på vändplats
Vändplatsen avslutas med detta märke.

E20. Områdesmärke för parkering
Du befinner dig i ett parkeringsområde. Mellan kl 8 och 18 vardagar får du inte parkera här. Övrig tid gäller fri parkering.

E21. Slut på område

Skannat med CamScanner

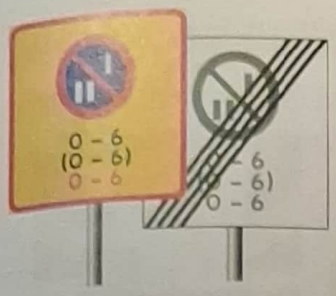

E20. Områdesmärke för datumparkering
Datumparkering innebär att du inte får parkera på ena sidan av vägen.

På udda datum får du inte parkera på den sida av vägen som har udda husnummer.

På jämnt datum får du inte parkera på den sida av vägen som har jämnt husnummer.

I detta fall gäller förbudet mellan midnatt och kl 6.

E21. Slut på område

C36. Förbud mot att parkera fordon på dag med udda datum

T6. Tidsangivelse
Du får inte parkera här mellan midnatt och kl 6 på dagar med udda datum.

C37. Förbud mot att parkera fordon på dag med jämnt datum

T6. Tidsangivelse
Du får inte parkera här mellan midnatt och kl 6 på dagar med jämna datum.

Övriga märken

C3. Förbud mot trafik med annat motordrivet fordon än moped klass 2

T22. Text "Gäller genomfart"
Du får köra här om du har ett ärende inne på området.

C3. Förbud mot trafik med annat motordrivet fordon än moped klass 2

T6. Tidsangivelse
Du får köra här alla dagar utom natten mot lördag och natten mot söndag kl 22 till 4.

C2. Förbud mot trafik med fordon

T22. Text "Gäller ej varutransporter"
Du får endast köra här om du ska leverera varor.

E1. Motorväg

T2. Avstånd 2 km

B4. Huvudled
Om 2 kilometer börjar motorväg. Du kör nu på huvudled.

A19. Varning för djur, älg

T1. Vägsträckans längd
Älgvarningen gäller härifrån och 1,2 km framåt.

B1. Väjningsplikt

T3. Avstånd till stopplikt
Om 200 m kommer stopplikt. Förbered i god tid genom att släppa gasen.

D6. Påbjuden gång- och cykelbana

C11 Förbud mot trafik med moped klass 2.
Här får man gå och cykla men inte köra moped.
På cykelbana får man vanligtvis köra moped klass 2.

D4. Påbjuden cykelbana

T8. Symboltavla
Här får man cykla och köra moped klass 2 i båda riktningarna.

Skannat med CamScanner

Andra anordningar för anvisningar

X1a. Markeringspil
Vägen svänger kraftigt i pilarnas riktning.

X2a. Markeringsskärm för hinder
Hinder nära körbanan.



X3a. Markeringsskärm för sidohinder, farthinder med mera
Fälten lutar nedåt mot den sida där trafiken ska passera.

Vid vägarbeten (tillfälliga anvisningar)

X1b. Markeringspil

X2b. Markeringsskärm för hinder

X3b. Markeringsskärm för sidohinder, farthinder med mera

X4. Avfartsskärm
Vid avfarter på bland annat motorväg. Till höger om skärmen finns ett retardationsfält (fartsänkningsfält).

X5. Gul ljuspil eller ljuspilar
Kan vara fast eller blinkande ljus.

X6. Särskild varningsanordning
Texten anpassas till orsaken. I detta fall en olycka.
Se exempel på sid 30.

X7. Bom
Helt eller delvis avstängd väg.
Se exempel på sid 30.

X8. Tillfällig avstängning
Det röda krysset (oftast tejp) anger att anordningen är tillfälligt avstängd.

X9. Cirkulationstrafik

X10. Stolpmarkeringsanordning
För att lättare upptäcka ett viktigt vägmärke.

Tecken av vakt

V1. Stopp
Under mörker används rött ljus.

V2. Kör fram
Det är din tur (även när du ska svänga).

V3. Kännetecken

Skannat med CamScanner

Tecken av polis

Får även användas av andra som övervakar trafiken, till exempel bilinspektörer, vägtransportledare eller tulltjänstemän.

P1. Stopp
för den som kommer framifrån eller bakifrån. Tecknet kan även ges med en stoppspade.

P2. Stopp
för den som handflatan är vänd mot. Tecknet kan även ges med en stoppspade.

P3. Stopp
för den som lyktan är vänd mot.

P4. Kör fram
Det är din tur (även när du ska svänga).

P5. Minska hastigheten

P6. Kontroll
Kör in för kontroll. Om fordonssymbol visas gäller det enbart för förare av fordon vars symbol visas.

P7. Förberedande upplysning om kontroll
Symbolerna och texten visas som förberedande upplysning om kontroll.

P8. Minska hastigheten

P9. Minska hastigheten

Under mörker får tecknet ges med lykta som visar vitt eller gult ljus eller en reflexanordning som återkastar vitt eller gult ljus.

P10. Följ efter och stanna bakom polisfordonet när det stannar

P11. Kör in till vägkanten och stanna framför polisfordonet
Tecknet ges med växelvis blinkande blått och rött ljus.

Vägtransportledare

En vägtransportledare eskorterar tunga, breda och långa transporter. Hen har rätt att ge samma anvisningar som en polis och du är skyldig att följa dessa.

Skannat med CamScanner

Trafiksignaler

Fordonssignaler

Huvudsignal

Huvudsignalen förekommer alltid i alla tre färgerna. Det enda tillfälle du får bortse från trafiksignalens ljus är då polis dirigerar trafiken i korsningen.

Cirkulär ljusöppning

Se upp för gående, cyklister och mötande trafik för de kan också ha grönt ljus och du har väjningsplikt om du svänger.

Ljusöppning med pil

När du får grönt ljus i form av pil har alla andra trafikanter som korsar din väg rött ljus men var försiktig, det finns de som kör mot rött.



Rött
Rött ljus betyder alltid stopp.

Rött-gult
Gör dig beredd att starta. Det blir strax grönt.

Grönt
Du får köra men var försiktig, det finns de som kör mot rött ljus.

Gult
Stanna! Det blir strax rött. Du får dock fortsätta om du hunnit så långt att du inte kan stanna mjukt.

Om signalen är trafikstyrd, kan den direkt slå om till grönt utan att först bli röd när du närmar dig korsningen.

Blinkande gult
Trafiksignalen kan vara ur funktion eller vissa tider på dygnet ställd på gul blink. Vid blinkande gult ljus gäller i detta fall väjningsplikt. Även stopp eller huvudled kan förekomma. Saknas vägmärken gäller andra trafikregler, till exempel högerregeln.

Kollektivtrafiksignaler

Kollektivtrafiksignaler gäller för fordon som kör i linjetrafik samt spårvagnar. Dessa signaler visar alltid vitt ljus. De kan också förekomma som extrasignal till en fordonssignal.

Under kollektivtrafiksignalerna nedan ser du vilka färger de motsvarar på fordonssignalerna. Kollektivtrafiksignalerna förekommer även som extrasignal.



Rött | Rött / gult | Gult | Grönt | Grön pil till höger | Grön kollektivtrafiksignal. Rött för övriga.

Skannat med CamScanner

Extrasignal

Extrasignal förekommer som enljus- och tvåljussignal.

Enljussignal – till vänster

Extrasignalen (den gröna pilen) kan endast vara tänd när huvudsignalen visar grönt.

Tvåljussignal – oftast till höger

Extrasignalen (den gula eller den gröna pilen) kan vara tänd oavsett vad huvudsignalen visar. Den växlar till gult innan den slocknar eller slår om till grönt, om huvudsignalen visar rött.

Grönt med grön pil till vänster
Extrasignalen (grön pil) betyder att mötande trafik har rött ljus. Gående och cyklister till vänster har också rött ljus men var försiktig!

Grönt
Denna kombination har samma betydelse som huvudsignal utan extrasignal. Svänger du till vänster måste du lämna mötande trafik företräde eftersom dessa också har grönt ljus.

Grönt med grön pil till höger
Extrasignalen (grön pil) betyder att gående och cyklister till höger har rött ljus men var försiktig!

Rött med grön pil till höger
Du får köra endast till höger. Gående och cyklister har rött ljus men var försiktig!

Rött med gul pil
Stopp! Du får inte köra. Extraljuset kan nyligen ha varit grönt eller ska strax slå om till grönt.

Slår extraljuset om till grön pil får du svänga till höger trots att huvudsignalen visar rött.

Gåendesignaler

Gångsignaler gäller endast för gående. De kombineras ofta med ljudsignal.

Rött
Stopp!

Långsamt tickande ljudsignal.

Grönt
Gå!

Snabbt tickande ljudsignal.

Blinkande grönt
Slår snart om till rött.

Snabbt tickande ljudsignal med avbrott.

Cykelsignaler

Cykelsignaler gäller cyklister och förare av moped klass 2.

Rött
Stopp!

Rött / gult
Gör dig beredd att åka.

Gult
Stanna!

Grönt
Åk,
men se upp för annan trafik.

Skannat med CamScanner

Körfältssignaler

Signalerna sitter ovanför körfälten och förekommer oftast i längre tunnlar och på längre broar.

Rött kryss
Du får inte köra i detta körfält.

Gul pil
Byt körfält.

Grön pil
Kör i detta körfält.

Övriga signaler

Denna signal finns bland annat vid rörliga broar, färjor, flygfält, brandstationer.

Blinkande

Blinkande rött sken
Du får inte passera signalen eller stopplinjen när det blinkar rött. När ljussignalen släcks kan du köra vidare.

Signaler för påkallande av särskild försiktighet

Fast sken

Fast rött sken
Signalen anger att vägen är helt avstängd.

Blinkande

Blinkande gult sken
Signalen anger att vägen är delvis avstängd.

Exempel

Fast sken



Röda lyktor med fast sken
Vägen är helt avstängd.

Blinkande

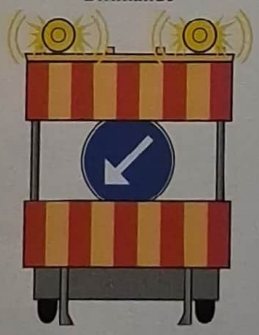

Gula blinkande lyktor
Vägen är delvis avstängd.

Blinkande

Omställbar pil
Till exempel vid målning av vägmarkering.

Fast sken

Särskild varningsanordning med fast rött sken
Vägen är helt avstängd på grund av olycka.

Blinkande

Bom med blinkande gult sken
Vägen är delvis avstängd.

Blinkande

Varning spårväg
Denna signal används för att förstärka ett vägmärke. Kan kombineras med ljudsignal.

Var särskilt försiktig, i detta fall för spårväg.

Skannat med CamScanner

Järnvägskorsningar

Plankorsningar med järnväg och spårväg.

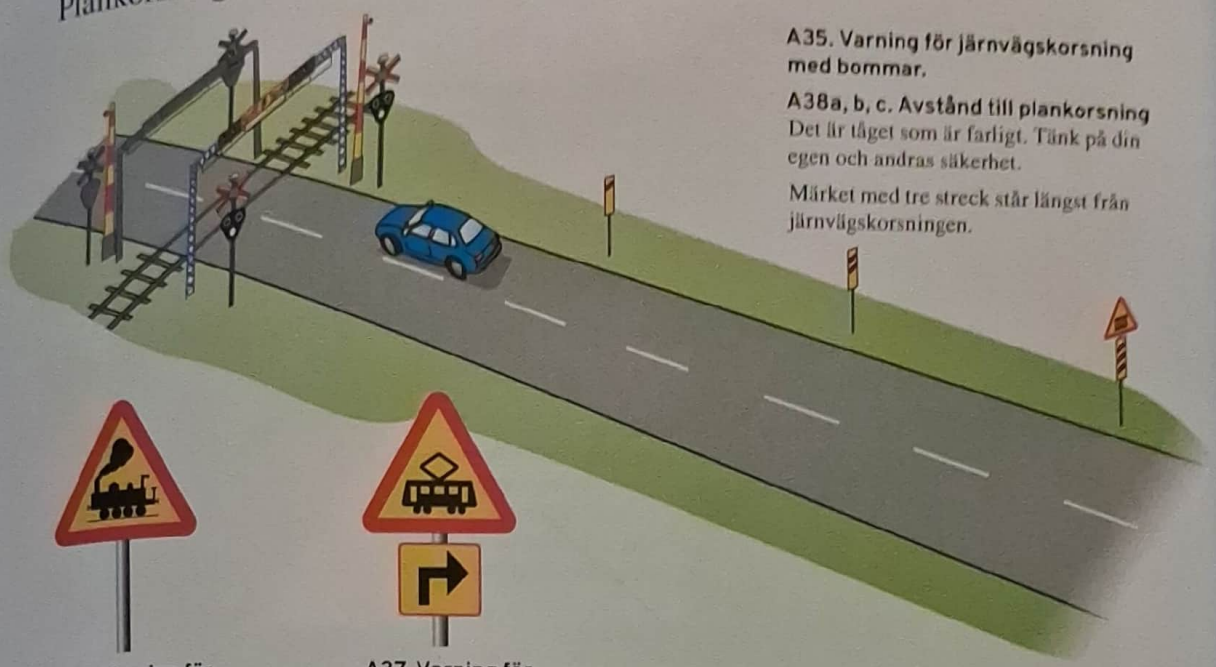

A35. Varning för järnvägskorsning med bommar.

A38a, b, c. Avstånd till plankorsning
Det är tåget som är farligt. Tänk på din egen och andras säkerhet.

Märket med tre streck står längst från järnvägskorsningen.

A36. Varning för järnvägskorsning utan bommar
Se noga upp för tåg! Vid skymd sikt, stanna och lyssna efter tåg innan du passerar!

A37. Varning för korsning med spårväg

T12. Riktning
Plankorsningen har inga bommar. Du ska lämna fri väg för spårvagn. Tilläggstavlan talar om att varnings-märket gäller när du svänger till höger!

Y1. Ljussignal

Y2. Ljudsignal

Vitt blinkande
Du får köra men se upp för tåg. Signalen kan vara trasig

Y1. Ljussignal

Y2. Ljudsignal

Rött växelvis blinkande
Signalerna kan finnas både tillsammans med och utan bommar.

Y1. Ljussignal

Rött blinkande eller fast sken (industri-område)

Stopp! Stanna och slå av motorn. Tänk på miljön. Du får inte köra förrän den röda signalen slocknat.



Y3. Bom
Kan på baksidan vara försedd med texten "Kör igenom bommen".

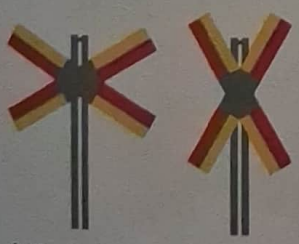

A39a. Kryssmärke – Ett spår

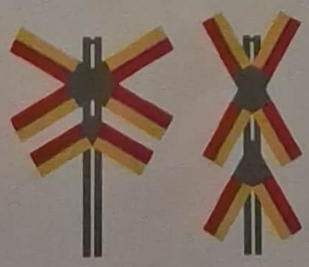

A39b. Kryssmärke – Flera spår.

Kör så att du säkert kan stanna före spåret. Kryssmärke kan saknas vid korsning på enskild väg.

Y4. Plankorsnings-skärm
Kan sitta på stolpar på båda sidor om och ovanför körbanan för att lättare upptäcka plankorsningen.

Skannat med CamScanner

Vägmarkeringar

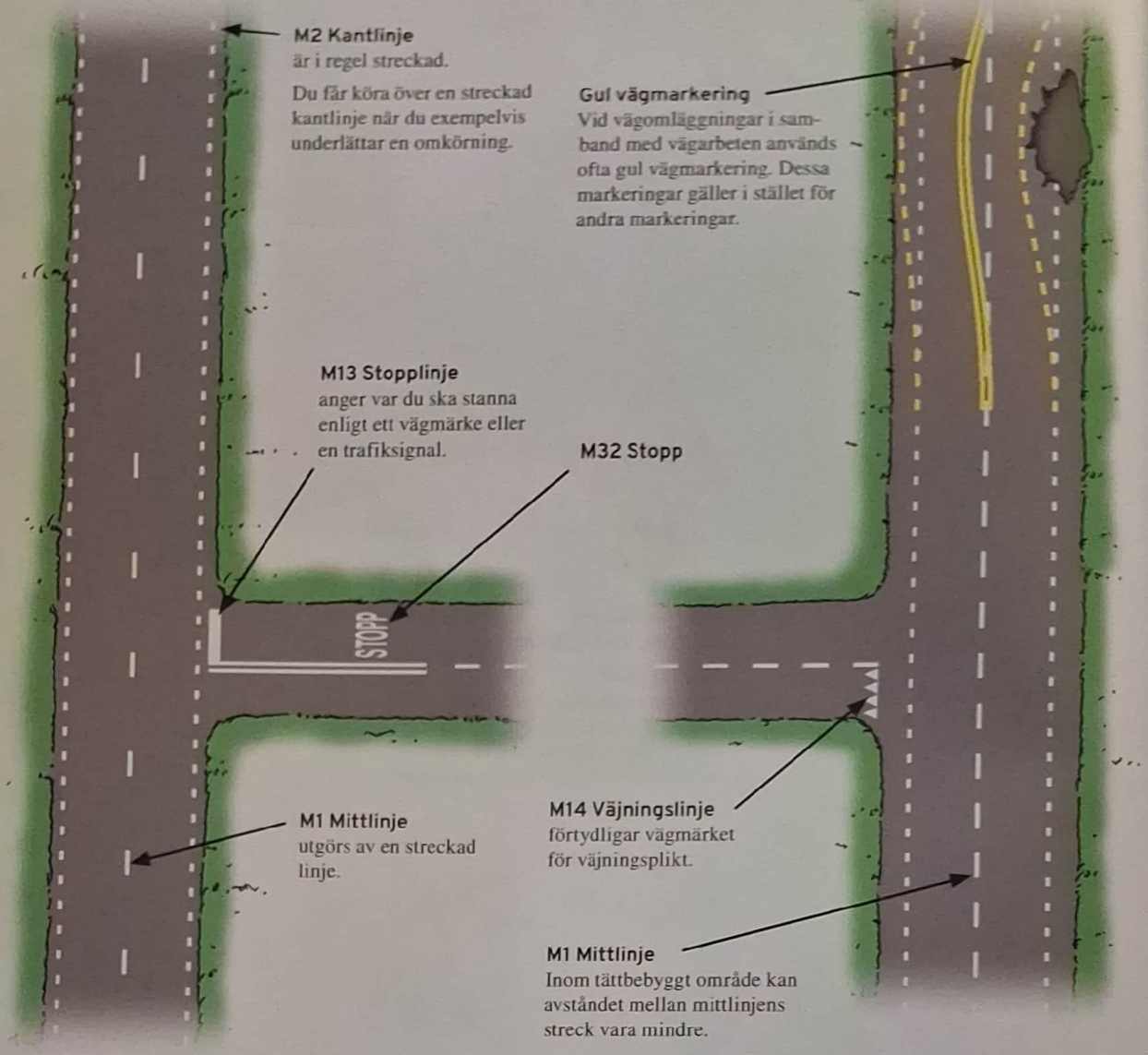

M2 Kantlinje
är i regel streckad.

Du får köra över en streckad kantlinje när du exempelvis underlättar en omkörning.

Gul vägmarkering
Vid vägomläggningar i samband med vägarbeten används ofta gul vägmarkering. Dessa markeringar gäller i stället för andra markeringar.

M13 Stopplinje
anger var du ska stanna enligt ett vägmärke eller en trafiksignal.

M32 Stopp

M1 Mittlinje
utgörs av en streckad linje.

M14 Väjningslinje
förtydligar vägmärket för väjningsplikt.

M1 Mittlinje
Inom tättbebyggt område kan avståndet mellan mittlinjens streck vara mindre.

M10 Mittlinje och heldragen linje
anger att sikten framåt är begränsad. Trafik i den röda pilens riktning får inte med något hjul köra till vänster om den heldragna linjen.

Trafik i den gula pilens riktning får köra över den heldragna linjen, om det för övrigt är lämpligt.

M3 Varningslinje
ersätter mittlinje och heldragen linje på smalare vägar. Varningslinje kan också finnas på bredare vägar inom tättbebyggt område. Varningslinjen kan också förvarna om en heldragen linje eller särskild fara.

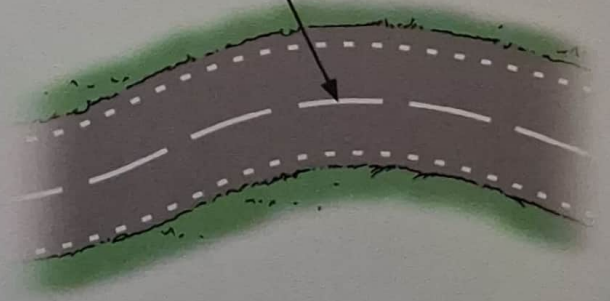

Skannat med CamScanner

M11 Varningslinje och heldragen linje
Innebär förvarning om heldragen linje eller särskild fara.

Trafik i den röda pilens riktning får aldrig med något hjul köra till vänster om den heldragna linjen.

Trafik i den gula pilens riktning ska snarast avsluta en eventuell omkörning och återgå till höger väghalva.

Detta eftersom det kan komma en heldragen linje!

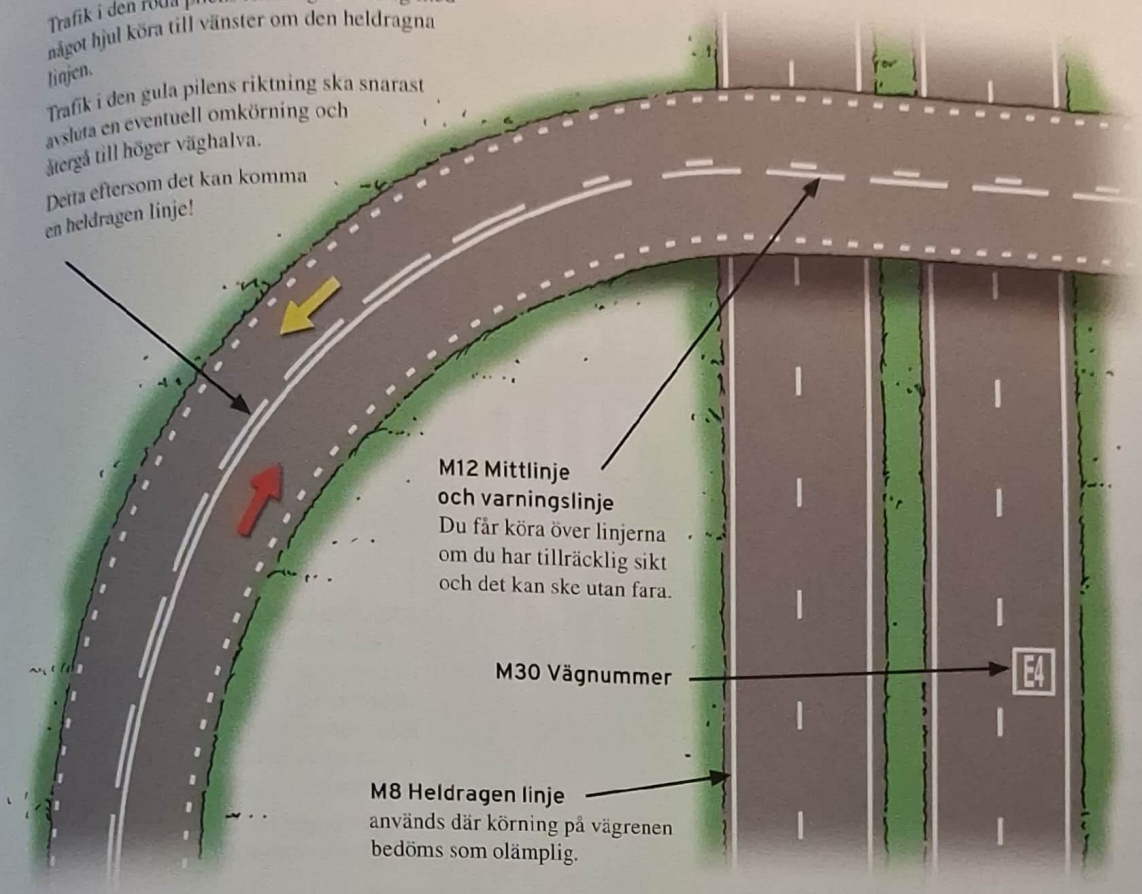

M12 Mittlinje och varningslinje
Du får köra över linjerna om du har tillräcklig sikt och det kan ske utan fara.

M30 Vägnummer

M8 Heldragen linje
används där körning på vägrenen bedöms som olämplig.



M8 Heldragen linje
förekommer normalt på körbanor med två körfält i vardera riktningen.

Dubbel heldragen linje finns också på vägar med ett körfält i vardera riktningen, där förbudet behövs. Du får inte med något hjul köra till vänster om en dubbel heldragen linje.

M19a Körfältspil för cirkulationsplatser
Markeringen upplyser om lämpligt körfält för fortsatt färd. Markeringen anpassas till förhållandena på platsen.

Skannat med CamScanner

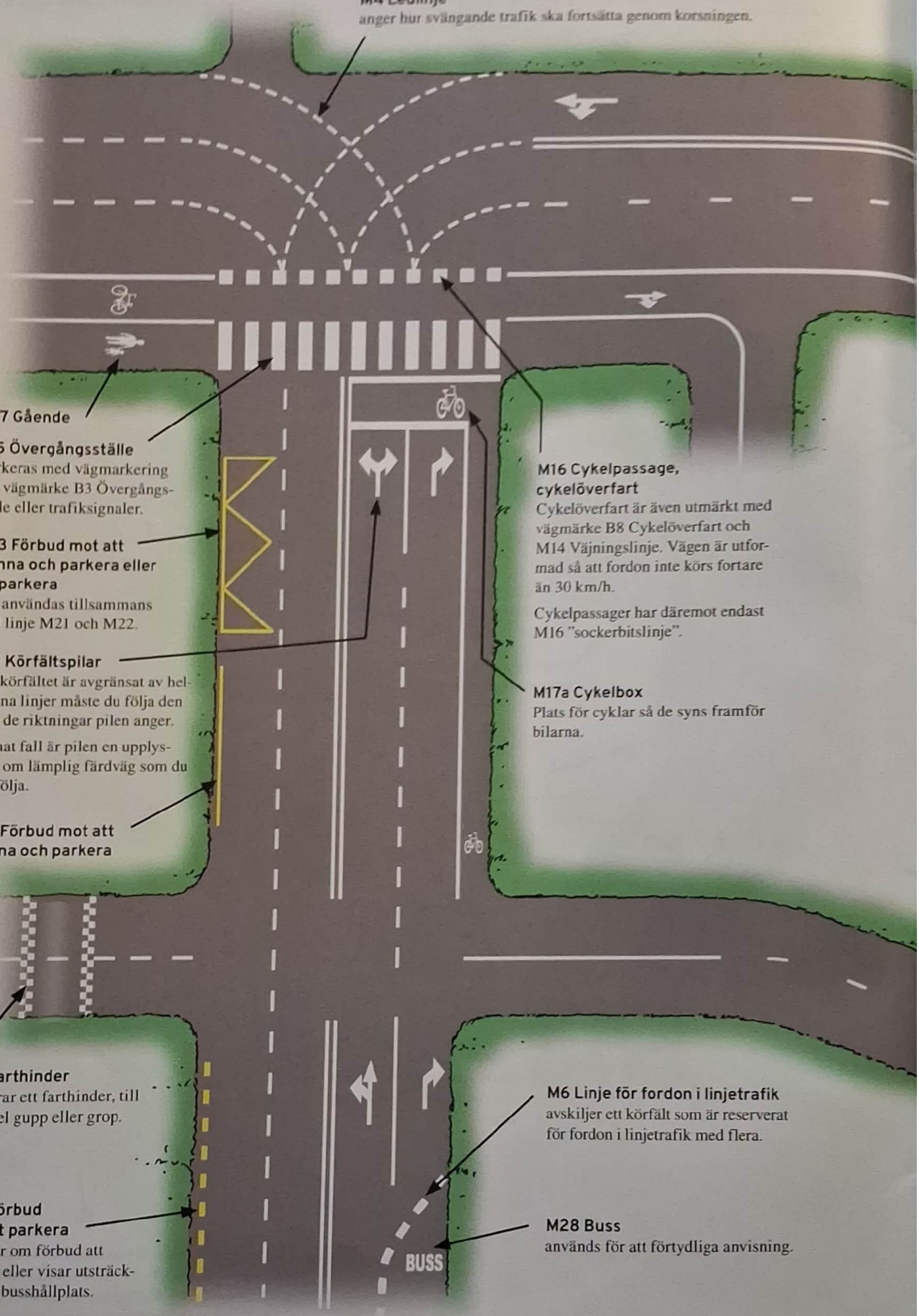

M4 Ledlinje
anger hur svängande trafik ska fortsätta genom korsningen.

M27 Gående

M15 Övergångsställe
markeras med vägmarkering och vägmärke B3 Övergångsställe eller trafiksignaler.

M23 Förbud mot att stanna och parkera eller att parkera
kan användas tillsammans med linje M21 och M22.

M19 Körfältspilar
Om körfältet är avgränsat av heldragna linjer måste du följa den eller de riktningar pilen anger.

I annat fall är pilen en upplysning om lämplig färdväg som du bör följa.

M21 Förbud mot att stanna och parkera

M16 Cykelpassage, cykelöverfart
Cykelöverfart är även utmärkt med vägmärke B8 Cykelöverfart och M14 Väjningslinje. Vägen är utformad så att fordon inte körs fortare än 30 km/h.

Cykelpassager har däremot endast M16 "sockerbitslinje".

M17a Cykelbox
Plats för cyklar så de syns framför bilarna.

M17 Farthinder
markerar ett farthinder, till exempel gupp eller grop.

M22 Förbud mot att parkera
upplyser om förbud att parkera eller visar utsträckning av busshållplats.

M6 Linje för fordon i linjetrafik
avskiljer ett körfält som är reserverat för fordon i linjetrafik med flera.

M28 Buss
används för att förtydliga anvisning.

Skannat med CamScanner

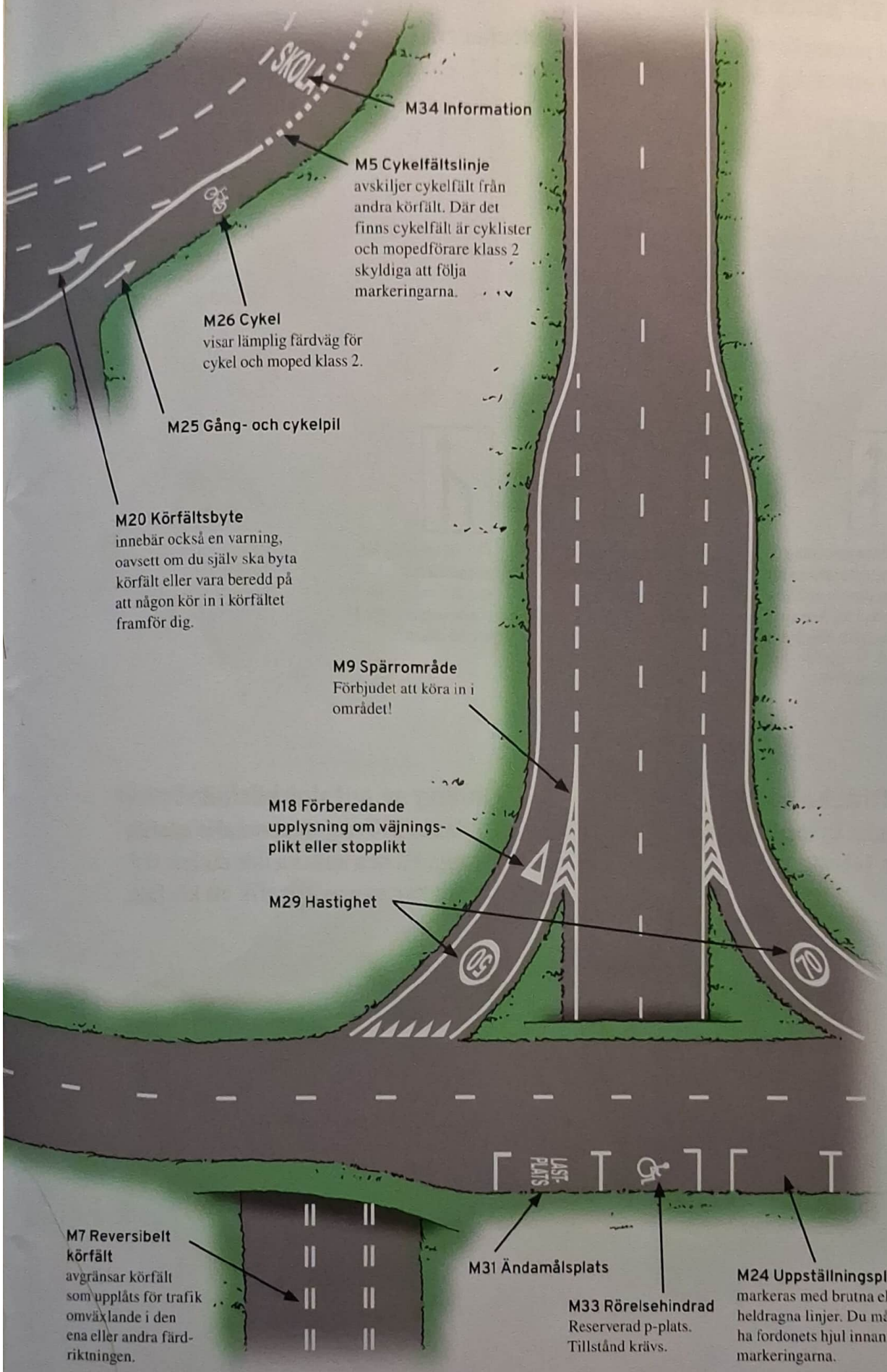

Skannat med CamScanner

Mitträckesvägar

Med mitträckesväg menas vägar med ett eller två körfält i varje riktning och med mitträcke, 2+1-vägar, 2+2-vägar och 1+1-vägar.

F18. Körfältsindelning på sträcka
Här börjar mitträckesvägen.

F18. Körfältsindelning på sträcka
Det finns endast ett körfält i din riktning.

F16. Ökning av antal körfält
Strax finns det två körfält i din riktning så du kan göra omkörning.



F18. Körfältsindelning på sträcka
Det finns två körfält i din riktning.

F19. Väganslutning med accelerationsfält
Lämna plats åt trafiken från påfarten. Anpassa din hastighet eller byt körfält. Se upp för fordon bakifrån.

F20. Väganslutning med separat körfält
Se upp för fordon på påfarten.

F17. Minskning av antal körfält
Kör du i vänster körfält ska du omgående byta till det högra.

A25. Varning för mötande trafik
Se upp för mötande trafik speciellt vid omkörning.

Mitträcke börjar

Landsväg med mötande trafik blir 1+1-väg.

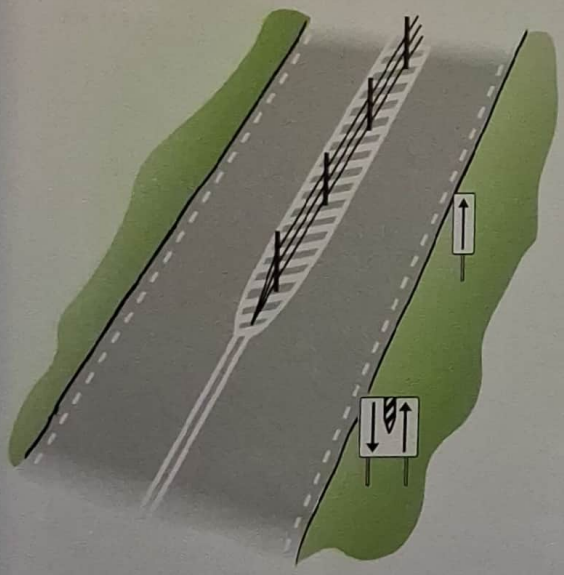

Ökning av antalet körfält

På denna 2+1-väg ökar antalet körfält för dig. På den sträcka där du har två körfält har mötande trafik ett körfält.

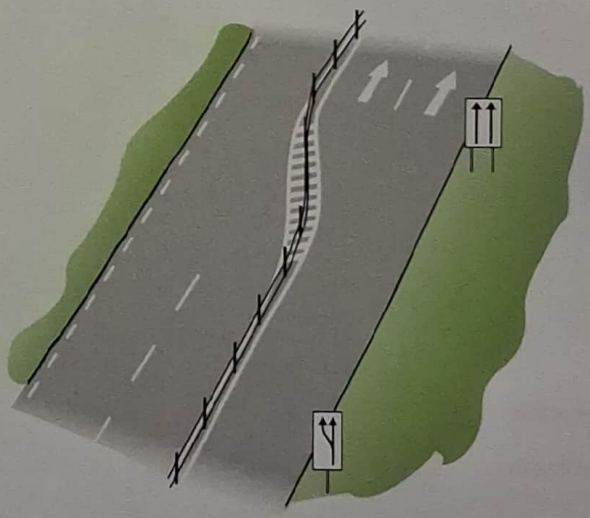

Skannat med CamScanner

Påfart med accelerationsfält

2+1-väg med påfart.



Minskning av antalet körfält

2+1-väg blir 1+1-väg.



Mitträcke slutar

1+1-väg blir landsväg med mötande trafik.



Skannat med CamScanner

Kantstolpar

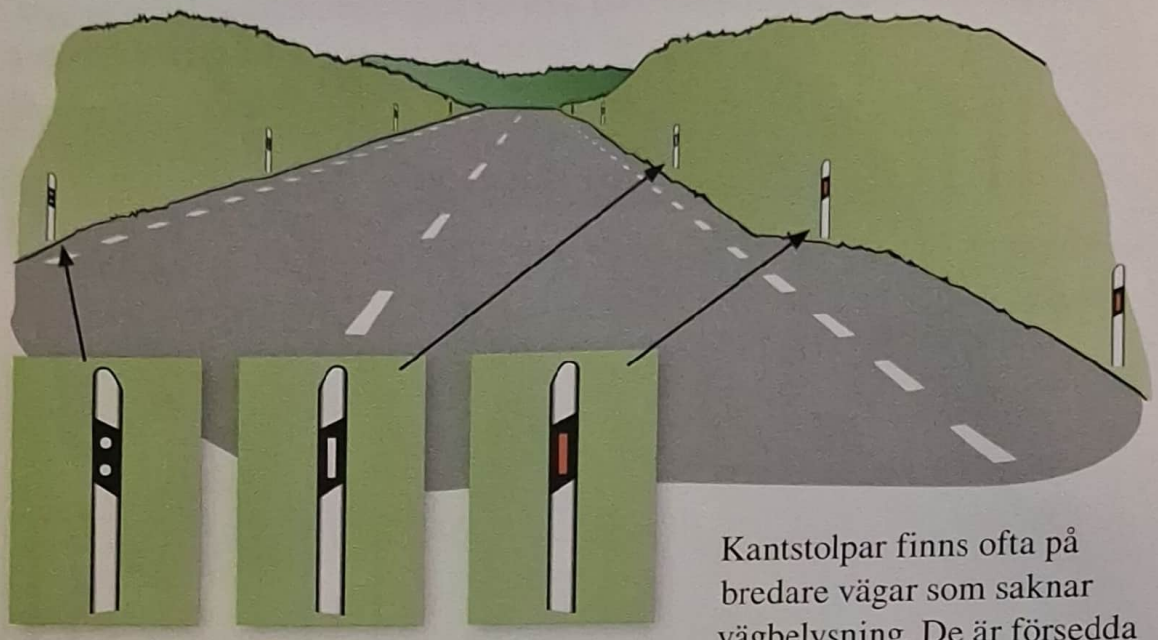

Kantstolpar finns ofta på bredare vägar som saknar vägbelysning. De är försedda med reflexer. På vänster sida är de utformade som två prickar som varnar för mötande trafik. På höger sida är de utformade som en rektangel.

Reflexerna är normalt vita men vid parkeringsfickor och avtagsvägar är de gula eller röda.

Vid motorvägar har kantstolparna reflexer utformade som rektanglar på båda sidor.

Detta markerar att det inte finns någon mötande trafik.



Skannat med CamScanner

Skannat med CamScanner

Skannat med CamScanner

Skannat med CamScanner